

INSTITUTO GEOGRÁFICO Y ESTADÍSTICO.

TRABAJOS TOPOGRÁFICOS.

205490

Bosquejos planimétricos mandados formar por la ley de 24 de agosto y el Real decreto de 29 de diciembre de 1896.

Provincia.

Badajoz

Término municipal.

Benquerencia

6.^a Brigada.

Itinerarios con brújula.

Cuaderno núm. 2

Comprende los itinerarios núm. del 18 al 39 inclusive.

Brújula de plataforma de tres tornillos núm. 192
cuya declinación es de 15.° 56'

Observador: D. Vicente Gómez



18-39

Imp 210
M. 20437

Benquerencia

Estaciones	Puntos observados.	Rumbos.		Lecturas en la Estadia.	Distancias. — Metros.		
		N.	S.				
17	6	237	30	57	30	166,50	166,50
7	6	237	30	57	30	166,50	166,50
7	25 del itín. n.º 18. Junta de ...	22	0	202	15	140,00	140,00
7		22	0	202	15	140,00	140,00
25 del 18		202	0	22	0	140,00	140,00
25 del 18	7	202	0	22	0	140,00	140,00
Itiner. n.º 20. — Empieza en el punto 152 del Itín. n.º 18 y concluye en el punto 16 del Itín. n.º 18.							
Cita junta de la Serana y concluye en el punto 16 del Itín. n.º 18.							
Cita junta de la Serana. — Determina el curso de la Higuera de la Serana.							
152	1	345	0	164	45	160,50	160,50
152	1	345	0	164	45	160,50	160,50
1	152 del Itín. n.º 18	164	45	344	45	160,50	160,50
1		164	45	344	45	160,50	160,50
1	Monte de ...	304	0	153	45	204,00	204,00
1		221	0	153	45	204,00	204,00
2	1	154	0	333	45	204,00	204,00
2	1	154	0	333	45	204,00	204,00
2	3	329	0	149	0	300,00	300,00
2	3	329	0	149	0	300,00	300,00
3	2	149	0	329	15	300,00	300,00
3	2	149	0	329	15	300,00	300,00
3	4	351	30	171	30	299,00	299,00
3	4	351	30	171	30	299,00	299,00
4	3	171	30	351	30	299,00	299,00
4	3	171	30	351	30	299,00	299,00
4	5	18	0	198	15	56,50	56,50
5	4	198	0	18	0	56,50	56,50
5	4	198	0	18	0	56,50	56,50
5	6	331	15	151	15	186,00	186,00
5	6	331	15	151	15	186,00	186,00
6	5	151	30	331	15	186,00	186,00
6	5	151	30	331	15	186,00	186,00
6	7	324	15	144	0	278,50	278,50
6	7	324	15	144	0	278,50	278,50
7	6	144	0	324	15	278,50	278,50
7	6	144	0	324	15	278,50	278,50
7	8	316	30	136	15	194,00	194,00
7	8	316	30	136	15	194,00	194,00
8	7	136	30	316	30	194,00	194,00
8	7	136	30	316	30	194,00	194,00
8	9. — Cita junta de ...	331	45	151	15	250,50	250,50
8		331	45	151	15	250,50	250,50
9	8	151	30	331	45	250,50	250,50
9	8	151	30	331	45	250,50	250,50
9	10	331	30	151	15	43,50	43,50
9	10	331	30	151	15	43,50	43,50

Guernsey

Notas.

El croquis correspondiente a estos dos ejes está incluido en el folio anterior.

Croquis.

Itiner. n.º 20.

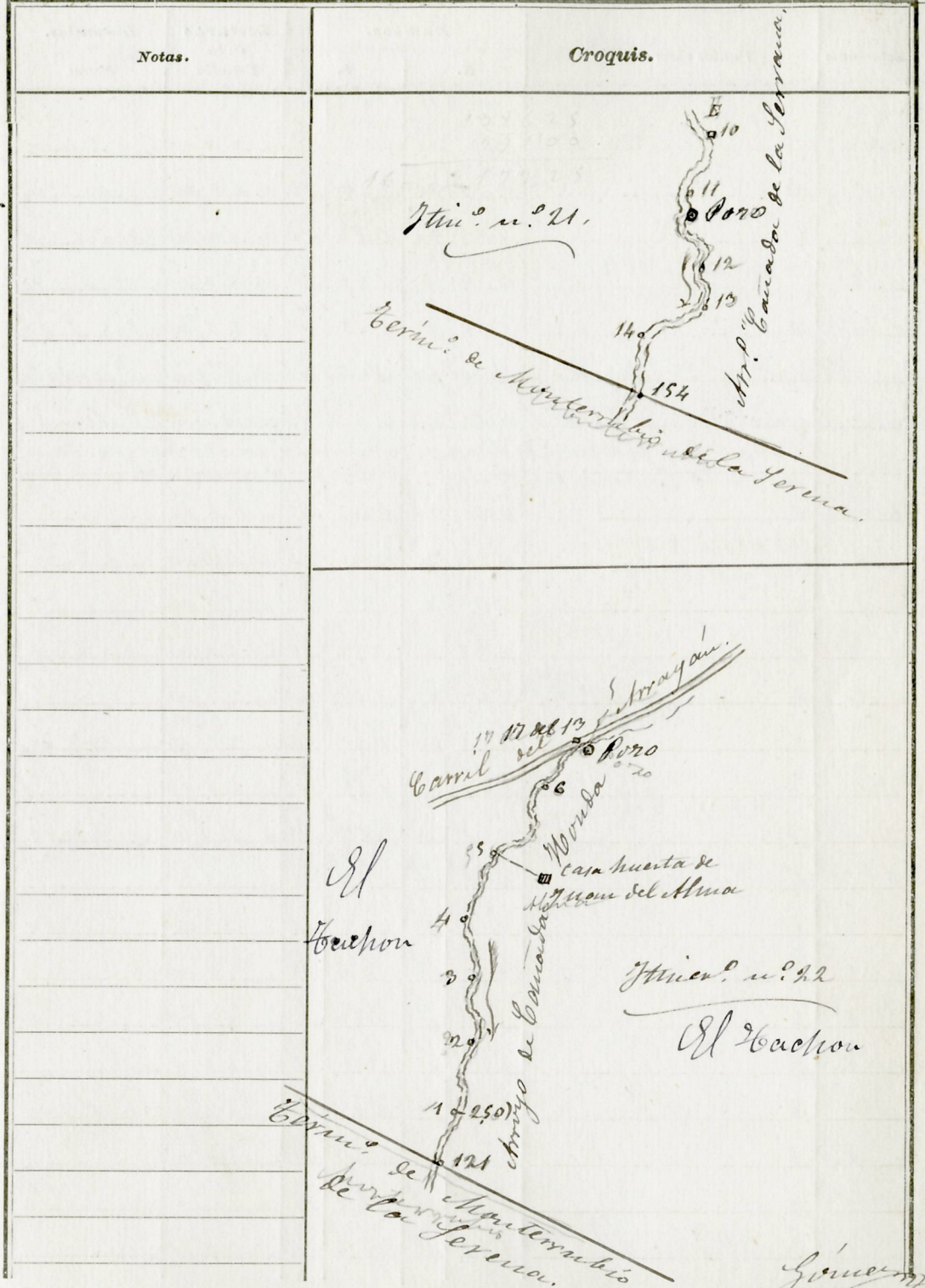
Laguna (Cita junta de la Serana)

Cita junta de la Serana.

Guernsey

Estaciones	Puntos observados.	Rumbos.				Lecturas en la Estadia.	Distancias. — Metros.
		N.		S.			
10	9	29	15	209	0	56,00	56,00
10	9	29	15	209	0	56,00	56,00
10	11 = Pozo	151	0	330	45	119,00	
10	11 = Pozo	151	0	330	45	119,00	119,00
11	10	320	45	150	45	119,00	119,00
11	12	187	0	7	0	223,00	
11	12	187	0	7	0	223,00	223,00
12	11	7	0	187	0	223,00	223,00
12	11	7	0	187	0	223,00	223,00
12	13	176	30	256	45	69,00	
12	13	176	30	256	45	69,00	69,00
13	12	355	30	146	30	69,00	69,00
13	12	256	30	176	30	69,00	69,00
13	14	110	45	290	45	156,50	
13	14	110	45	290	45	156,50	156,50
14	13	290	45	111	0	156,50	156,50
14	13	290	45	111	0	156,50	156,50
14	(154 al límite con Monterrubio)	172	0	352	15	157,50	
14	(154 al límite con Monterrubio)	172	0	352	15	157,50	157,50
154	14	352	15	172	15	157,50	157,50
154	14	352	15	172	15	157,50	157,50
Itiner. n.º 22. — Compióse en el punto 141 del límite común de Guaymas y Monterrubio de la Serma, y concluye en el punto 14 del itiner. n.º 13.							
Itiner. n.º 23. — Compióse en el punto 141 del límite común de Guaymas y Monterrubio de la Serma, y concluye en el punto 14 del itiner. n.º 13.							
Itiner. n.º 24. — Compióse en el punto 141 del límite común de Guaymas y Monterrubio de la Serma, y concluye en el punto 14 del itiner. n.º 13.							
121	1	335	15	155	20	118,00	
121	1	335	15	155	20	118,00	118,00
1	121 del límite de Guaymas y Monterrubio	155	15	335	15	118,00	118,00
1	2	340	45	160	45	185,00	
1	2	340	45	160	45	185,00	185,00
2	1	161	0	340	45	185,00	185,00
2	3	342	0	162	15	163,00	
2	2	244	0	164	15	163,00	163,00
2	2	164	15	344	15	163,00	163,00
2	4	359	45	180	0	120,00	
2	4	359	45	180	0	120,00	120,00
4	3	180	0	0	0	120,00	120,00
4	3	180	0	0	0	120,00	120,00
4	5	225	45	145	45	171,00	
4	5	225	45	145	45	171,00	171,00
5	4	145	45	326	0	171,00	171,00
5	4	145	45	326	0	171,00	171,00
5	(Cerca) Puente de Guaymas del Alma.	222	30	42	30	84,00	
5	(Cerca) Puente de Guaymas del Alma.	222	30	42	30	84,00	84,00

Guaymas



Guaymas

Estaciones	Puntos observados.	Rumbos.				Lecturas en la Estadia.	Distancias. Metros.
		N.		S.			
7	2 - 4 ^{ta}	158	0	228	0	75,00	
7	8 - Estaca 1 ^{ra} juntada	158	0	228	0	75,00	
8	7	228	0	158	15	75,00	75,00
8	7	228	0	158	15	75,00	75,00
8	7	158	0	228	15	35,50	
8	7	158	0	228	45	35,50	
9	8	237	45	157	45	35,50	35,50
9	8	237	45	157	45	35,50	35,50
9	10	151	30	321	15	102,00	
9	10	151	30	321	15	102,00	
10	9	321	30	151	30	102,00	102,00
10	9	321	30	151	30	102,00	102,00
10	11 - 1 ^{ra}	175	0	255	0	51,00	
10	11 -	175	0	255	0	51,00	
11	10	255	0	175	0	51,00	51,00
11	10	255	0	175	0	51,00	51,00
11	12 - 5 ^{ta} juntada	77	30	237	45	107,00	
11	12 - 5 ^{ta} juntada	77	30	237	45	107,00	
12	11	257	45	77	45	107,00	107,00
12	11	257	45	77	45	107,00	107,00
12	13	71	0	251	0	54,50	
12	13	71	0	251	0	54,50	
12	12	251	0	71	0	54,50	54,50
12	12	251	0	71	0	54,50	54,50
12	9 ^{ta} del itier. n.º 1	103	30	283	15	32,00	
12	9 ^{ta} del itier. n.º 1	103	30	283	15	32,00	
9 ^{ta} del 1	10 ^{ta} 5 ^{ta} juntada	283	30	103	30	32,00	32,00
9 ^{ta} del 1	12	283	30	103	30	32,00	32,00
Itier. n.º 25 - Comienza en el punto 5 del itier. n.º 23, 5 ^{ta} juntada, y concluye en el punto 10 del mismo itier. n.º 23, 15 ^{ta} juntada. Determina el perímetro de la Nava. - En la aldea de Benquerencia.							
5 del 23	1	30	45	211	0	45,00	
5 del 23	1	30	45	211	0	45,00	
1	5 del 23 - 1 ^{ra} juntada	210	45	30	45	45,00	45,00
1	5 del 23 - 1 ^{ra} juntada	210	45	30	45	45,00	45,00
1	2	213	15	133	30	23,00	
1	2	213	15	133	30	23,00	
2	1	133	15	213	15	23,00	23,00
2	1	133	15	213	15	23,00	23,00
2	3	260	15	80	0	59,00	
2	3	260	15	80	0	59,00	
3	2	80	0	260	0	59,00	59,00
3	2	80	0	260	0	59,00	59,00
3	4 - Torre	235	30	55	45	63,00	
3	4 - Torre	235	30	55	45	63,00	
4	3	55	30	235	30	63,00	63,00
4	3	55	30	235	30	63,00	63,00

Gómez

Notas.

Croquis.

La Nava (aldea).

Itier. n.º 25

Gómez

Estaciones	Puntos observados.	Rumbos.		Lecturas en la Estadia.	Distancias. Metros.
		N.	S.		
4	5	239 45	59 15	31,00	
5	4	59 30	239 30	31,00	31,00
5	4	59 30	239 30	21,00	21,00
5	6 = 19 del it. 23 u. 23	202 0	21 45	74,00	
6	5	202 0	21 45	74,00	
6	5	22 0	202 0	44,00	114,00
6	4 = 10 del it. 23 u. 23	297 30	117 45	8,000	
6	4 = 10 del it. 23 u. 23	297 30	117 45	8,000	
7	6	117 30	297 15	8,000	8,000
7	6	117 30	297 15	8,000	8,000
7	8	210 0	20 15	19,50	
7	8	210 0	20 15	19,50	
8	7	30 0	210 0	19,50	19,50
8	7	30 0	210 0	19,50	19,50
8	9	269 0	88 45	20,50	
8	9	269 0	88 45	20,50	
9	8	89 0	269 0	20,50	20,50
9	8	89 0	269 0	20,50	20,50
9	10	300 15	120 0	32,00	
9	10	300 15	120 0	32,00	
10	9	120 15	300 15	32,00	32,00
10	9	120 15	300 15	32,00	32,00
10	11	323 30	153 45	37,00	
10	11	323 30	153 45	37,00	
11	10	153 45	323 45	37,00	37,00
11	10	153 45	323 45	37,00	37,00
11	12 del it. 23 - 11 ^a puitada	22 0	202 15	26,00	
11	12 del it. 23 - 11 ^a puitada	22 0	202 15	26,00	
12	11	202 0	22 0	26,00	26,00
12	11	202 0	22 0	26,00	26,00
12	13	43 15	223 0	19,00	
12	13	43 15	223 0	19,00	
13	12	223 0	43 0	19,00	19,00
13	12	223 0	43 0	19,00	19,00
13	14	119 0	299 15	32,50	
13	14	119 0	299 15	32,50	
14	13	299 15	119 15	32,50	32,50
14	13	299 15	119 15	32,50	32,50
14	15	134 0	217 15	47,00	
14	15	134 0	217 15	47,00	
15	14	217 15	134 15	47,00	47,00
15	14	217 15	134 15	47,00	47,00
15	10 del it. 23	177 15	257 15	19,50	
15	10 del it. 23	177 15	257 15	19,50	
15	10 del it. 23	177 15	257 15	19,50	19,50
15	10 del it. 23	177 15	257 15	19,50	19,50


Jimenez

Notas.	Croquis.
	<p>Itiner. u. 25.</p> <p>La Nava (Alba.)</p> <p>Cabaña del Viejo</p> <p>Com. de la Nava a Cabaña del Viejo.</p>

Jimenez

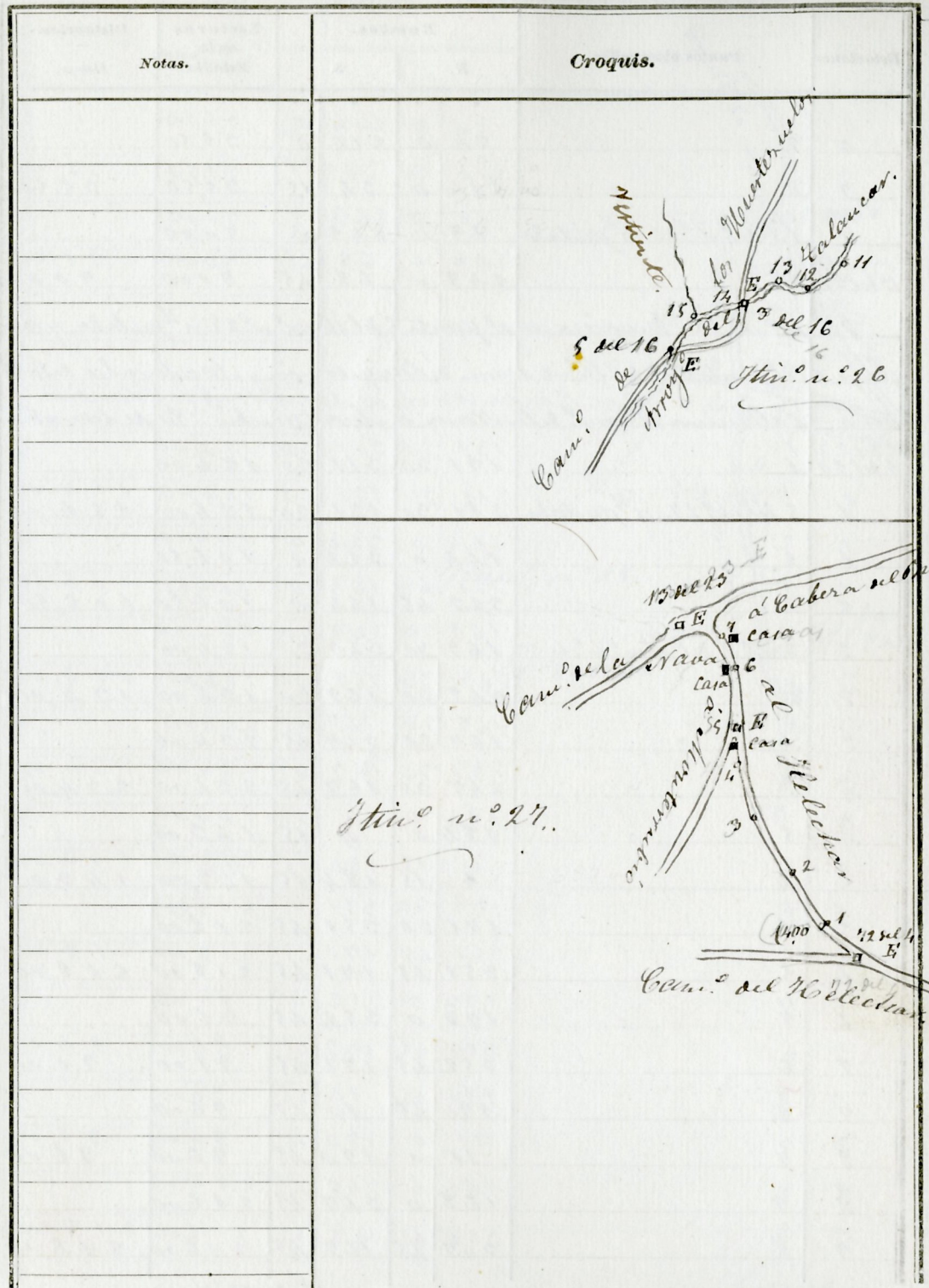
Estaciones	Puntos observados.	Rumbos.		Lecturas en la Estadia.	Distancias. — Metros.		
		N.	S.				
	Itinerario n.º 26 Itinerario n.º 26. — En quera en el punto 13 del itinerario n.º 23, 1/2 millada, y concluye en el punto 5 del itinerario n.º 16, cerca 1/2 millada. — Determina el arroyo del Talanca. — El agua constante.						
13 de 23	1	196	0	15	45	64,00	
10 de 23	1	196	0	15	45	64,00	
1	13 de 23 — 1/2 millada	16	0	196	0	64,00	64,00
1	2	149	30	329	45	73,00	
1	2	149	30	329	45	72,00	
2	1	329	30	149	30	73,00	73,00
2	1	329	30	149	30	73,00	73,00
2	2	153	0	303	15	61,00	
2	2	153	0	303	15	61,00	
3	2	303	0	153	0	61,00	61,00
3	2	303	0	153	0	61,00	61,00
3	4	147	0	324	0	44,00	
3	4	147	0	324	0	44,00	
4	3	324	0	147	0	44,00	44,00
4	3	324	0	147	0	44,00	44,00
4	5	154	15	334	0	73,50	
4	5	154	15	334	0	72,50	
5	4	334	15	154	15	73,50	73,50
5	4	334	15	154	15	72,50	72,50
5	6	137	30	317	15	73,50	
5	6	137	30	317	15	72,50	
6	5	317	30	137	30	73,50	73,50
6	5	317	30	137	30	72,50	72,50
6	7	154	0	303	45	53,50	
6	7	154	0	303	45	52,50	
7	6	303	0	154	0	53,50	53,50
7	6	303	0	154	0	52,50	52,50
7	8 = 68 del itinerario n.º 4	147	30	324	15	75,00	
7	8 = Estaca 1/2 millada	147	30	324	15	75,00	
8	7	324	30	147	30	75,00	75,00
8	7	324	30	147	30	75,00	75,00
8	9	154	30	334	45	84,00	
8	9	154	30	334	45	84,00	
9	8	334	30	154	30	84,00	84,00
9	8	334	30	154	30	84,00	84,00
9	10	145	45	325	45	126,00	
9	10	145	45	325	45	126,00	
10	9	325	45	145	45	126,00	126,00
10	9	325	45	145	45	126,00	126,00
10	11	126	0	306	0	170,00	
10	11	126	0	306	0	170,00	
11	10	306	0	126	0	170,00	170,00
11	10	306	0	126	0	170,00	170,00

Gómez



Estaciones	Puntos observados.	Rumbos.		Lecturas en la Estadia.	Distancias. Metros.		
		N.	S.				
11	12	101	0	281	15	84,00	
11	12	101	0	281	15	84,00	
12	11	281	15	101	15	84,00	84,00
12	11	281	15	101	15	84,00	84,00
12	13	68	30	248	45	52,00	
12	13	68	30	248	45	52,00	
12	12	248	30	68	30	52,00	52,00
12	12	248	30	68	30	52,00	52,00
13	14	100	15	280	15	79,00	
13	14	100	15	280	15	79,00	
14	13	280	15	100	15	79,00	79,00
14	13	280	15	100	15	79,00	79,00
14	15	84	0	264	15	83,00	
14	15	84	0	264	15	83,00	
15	14	264	15	84	15	83,00	83,00
15	14	264	15	84	15	83,00	83,00
15	16	140	30	320	30	68,00	
15	16	140	30	320	30	68,00	
16	15	320	30	140	30	68,00	68,00
16	15	320	30	140	30	68,00	68,00
Itinerario n.º 24. - Empiezo en el punto 12 del itinerario n.º 4. y							
condigo en el punto 13 del itinerario n.º 23. y							
de la Nava al Volcán. El camino es al N. de la Nava.							
17	18	207	45	207	45	88,00	
17	18	207	45	207	45	88,00	
1	2	208	0	28	0	88,00	88,00
1	2	208	0	28	0	88,00	88,00
1	2	14	15	194	0	96,50	
2	1	194	15	14	15	96,50	96,50
2	1	194	15	14	15	96,50	96,50
2	3	32	30	212	45	128,00	
2	3	32	30	212	45	128,00	
3	2	212	30	32	30	128,00	128,00
3	2	212	30	32	30	128,00	128,00
3	4	16	15	196	0	93,00	
3	4	16	15	196	0	93,00	
4	3	196	15	16	15	93,00	93,00
4	3	196	15	16	15	93,00	93,00
4	5	4	0	184	20	55,50	
4	5	4	0	184	20	55,50	
5	4	184	15	4	15	55,50	55,50
5	4	184	15	4	15	55,50	55,50
5	6	345	0	165	15	120,50	
5	6	345	0	165	15	120,50	
6	5	165	0	345	0	120,50	120,50
6	5	165	0	345	0	120,50	120,50

Gómez



Gómez

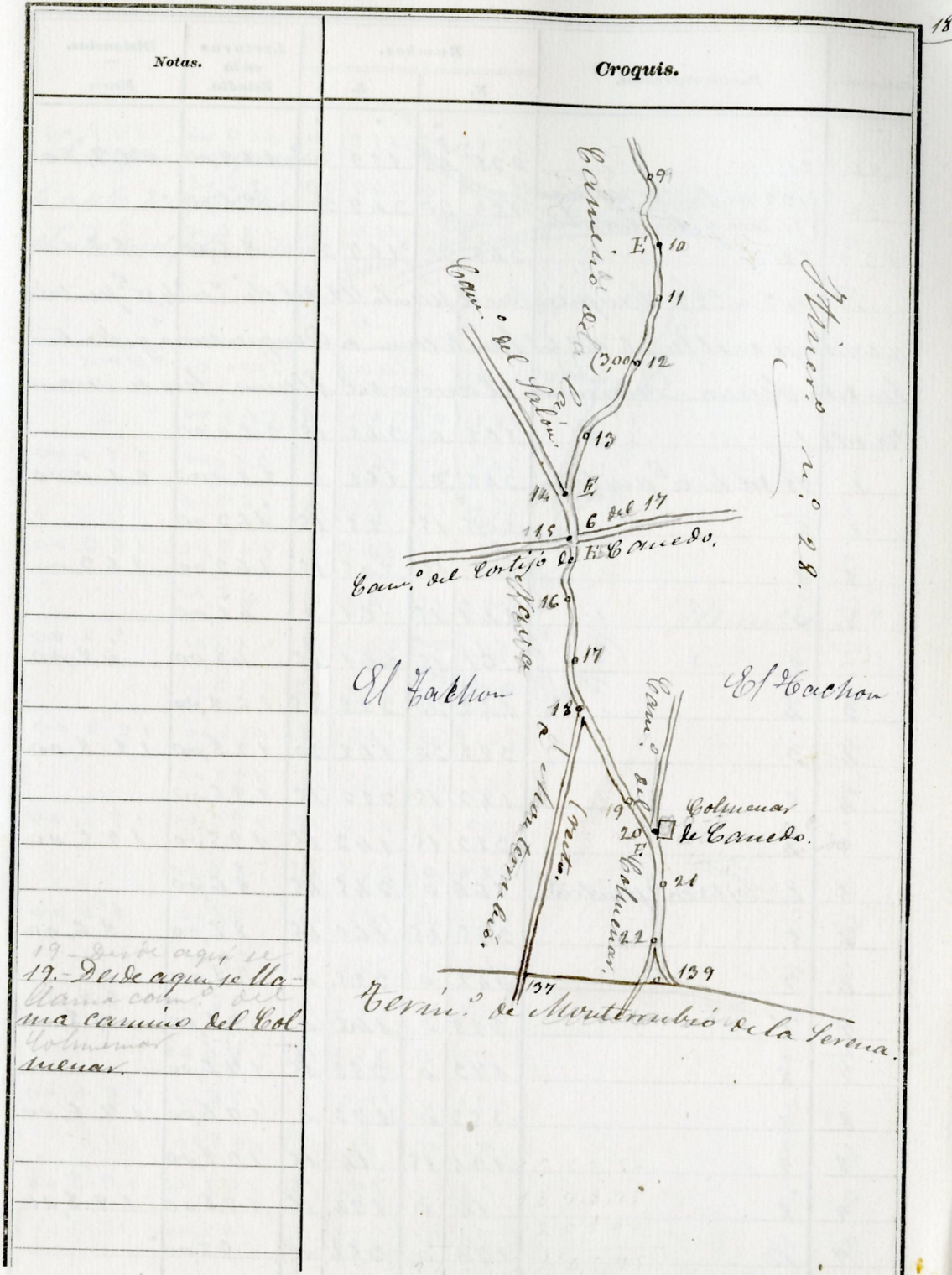
Estaciones	Puntos observados.	Rumbos.		Lecturas en la Estadia.	Distancias. — Metros.
		N.	S.		
6	7	24 0	214 0	3550	
6	7	24 0	214 0	3550	
7	6	214 0	24 15	3550	3550
7	13 del it. 22 - II ^{II} mutada	69 0	249 0	7000	
13 del 23	7	249 0	68 45	7000	7000
13 del 23	7	249 0	68 45	7000	7000
Itiner. n.º 28. Compió en el punto 5 del itiner. n.º 27, II ^{II} mutada, y con					
chega en el punto 129 del límite común a Buquerencia y Novaterribio de la					
zona. Determina el cam. de la zona a Novaterribio. El de Novaterribio					
5 del 27	1	131 30	311 30	12400	
5 del 27	1	131 30	311 30	12400	
1	5 del it. 27 - II ^{II} mutada	311 30	131 30	12400	12400
1	2	144 0	324 0	10650	
1	2	144 0	324 0	10650	
2	1	222 45	144 0	10650	10650
2	1	222 45	144 0	10650	10650
2	3 = 69 del it. n.º 4	169 30	249 30	13400	
2	3 = 69 del it. n.º 4	169 30	249 30	13400	
3	2	249 30	169 30	13400	13400
3	2	249 30	169 30	13400	13400
3	4	167 30	247 45	23400	
3	4	167 30	247 45	23400	
4	3	247 30	167 45	23400	23400
4	3	247 30	167 45	23400	23400
4	5	184 0	4 15	14300	
4	5	184 0	4 15	14300	
5	4	4 15	184 15	14300	14300
5	4	4 15	184 15	14300	14300
5	6	171 30	351 45	21800	
5	6	171 30	351 45	21800	
6	5	351 45	171 45	21800	21800
6	5	351 45	171 45	21800	21800
6	7	172 0	352 45	9100	
6	7	172 0	352 45	9100	
7	6	352 45	172 45	9100	9100
7	6	352 45	172 45	9100	9100
7	8	190 45	10 45	9600	
7	8	190 45	10 45	9600	
8	7	11 0	190 45	9600	9600
8	7	11 0	190 45	9600	9600
8	9	168 0	247 45	21600	
8	9	168 0	247 45	21600	
9	8	247 45	168 45	21600	21600
9	8	247 45	168 45	21600	21600

Compania

Notas.	Croquis.
	<p>Itiner. n.º 28.</p> <p>El Huelchón</p> <p>El Huelchón</p>
	<p><i>Compania</i></p>

Estaciones	Puntos observados.	Rumbos.		Lecturas en la Estadia.	Distancias. — Metros.
		N.	S.		
9	10 - Est. ¹ / ₄ puntada	173 15	353 15	19 000	
9	10 - Est. ¹ / ₄ puntada	173 15	353 15	19 000	19 000
10	9	353 15	173 15	19 000	19 000
10	11	163 45	342 45	144 00	
10	11	163 45	342 45	144 00	144 00
11	10	342 45	163 45	144 00	144 00
11	12	151 30	331 30	147 00	
11	12	151 30	331 30	147 00	147 00
12	11	331 30	151 15	147 00	147 00
12	13	140 0	320 0	283 00	
12	13	140 0	320 0	283 00	283 00
13	12	320 0	140 0	283 00	283 00
13	14 - Est. ¹ / ₄ puntada	156 15	336 30	136 00	
13	14 - Est. ¹ / ₄ puntada	156 15	336 30	136 00	136 00
14	13	336 30	156 30	136 00	136 00
14	15 - B del itau ^o 2 ^o 17.	168 0	347 45	100 00	
14	15 - Est. ¹ / ₄ puntada	168 0	347 45	100 00	100 00
15	14	347 45	168 0	100 00	100 00
15	16	165 0	345 0	137 00	
15	16	165 0	345 0	137 00	137 00
16	15	345 0	165 15	137 00	137 00
16	17	144 0	352 45	165 00	
16	17	144 0	352 45	165 00	165 00
17	16	352 45	144 45	165 00	165 00
17	18	168 0	348 0	111 00	
17	18	168 0	348 0	111 00	111 00
18	17	348 0	168 15	111 00	111 00
18	19	144 30	14 45	279 50	
18	19	144 30	14 45	279 50	279 50
19	18	14 45	144 45	279 00	279 25
19	20 - Est. ¹ / ₄ puntada	208 15	28 15	54 00	
19	20 - Est. ¹ / ₄ puntada	208 15	28 15	54 00	54 00
20	19	28 15	208 0	54 00	54 00
20	21	178 0	358 0	102 00	
20	21	178 0	358 0	102 00	102 00
21	20	358 0	178 0	102 00	102 00
21	22	158 45	338 45	119 00	
21	22	158 45	338 45	119 00	119 00

Gómez



Gómez

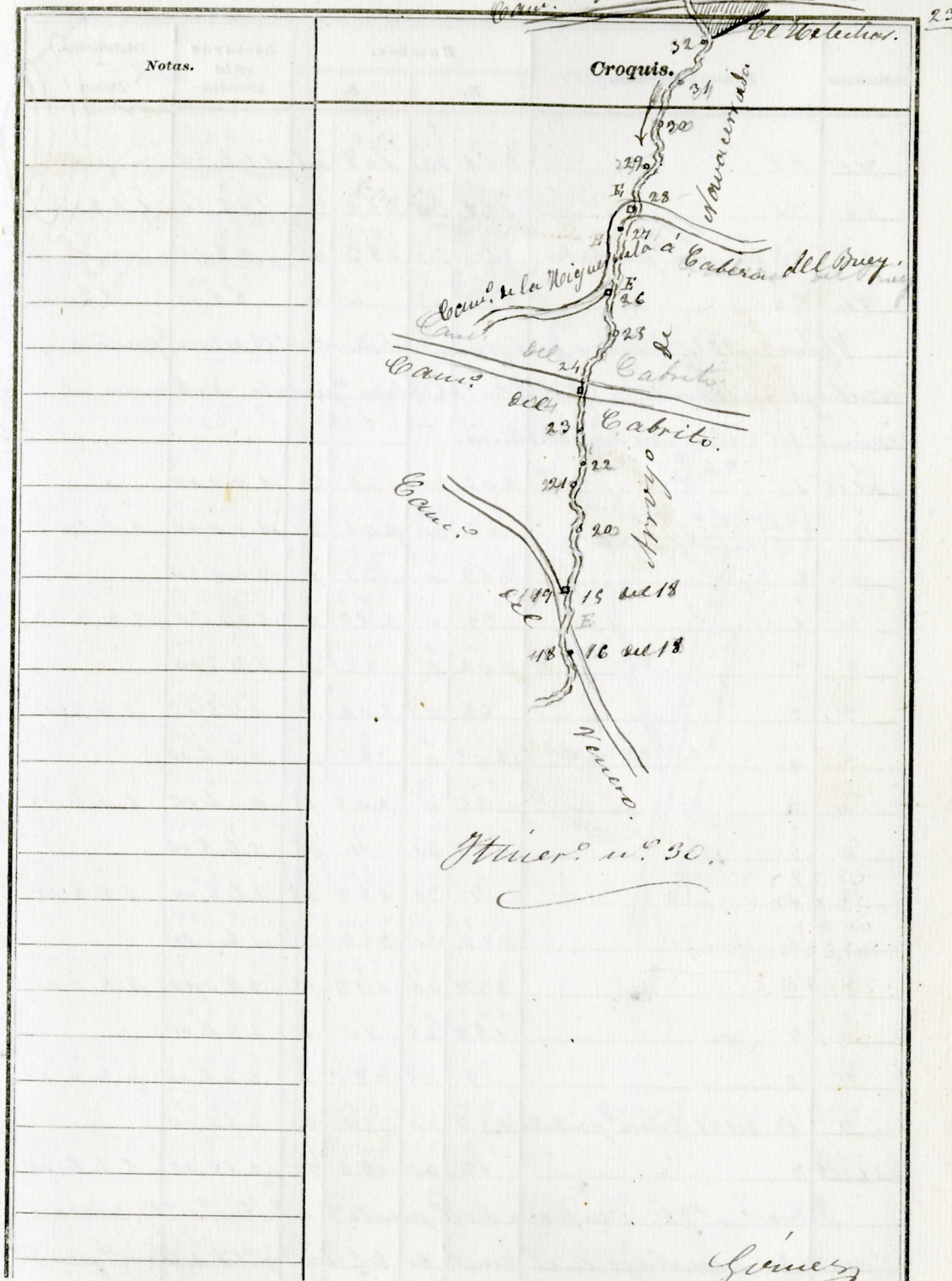
Estaciones	Puntos observados.	Rumbos.		Lecturas en la Estadia.	Distancias. — Metros.
		N.	S.		
6	7	313 30	122 45	272,50	
7	6	133 30	313 45	272,00	272,75
7	8	249 0	169 0	164,00	
8	7	169 0	248 45	164,00	164,00
8	9	169 0	248 45	164,00	164,00
8	9	249 0	169 15	108,00	
9	8	163 0	343 0	108,00	108,00
9	10 - Estaca puntiada	319 30	129 30	200,50	
10	9	139 30	319 15	200,50	200,50
10	11	294 0	113 30	144,50	
11	10	113 30	292 45	144,50	144,50
11	12	249 15	99 15	161,00	
12	11	99 15	249 30	161,00	161,00
12	13 - Estaca puntiada	262 0	83 15	40,00	
12	15 - Estaca puntiada	83 15	262 15	40,00	40,00
13	14	292 30	113 30	128,00	
14	13	113 15	292 30	128,00	128,00
14	15	287 15	107 30	132,00	
15	14	107 30	287 30	132,00	132,00
15	16	308 0	127 45	57,50	
16	15	127 45	307 45	57,50	57,50
16	17	256 45	77 0	224,00	
17	16	77 0	256 45	224,00	224,00
17	18 = 16 del itinerario 1841	294 0	114 0	133,00	
18	17 - Estaca puntiada	114 0	294 0	133,00	133,00
18	19 = 15 del itinerario 18	255 30	75 15	96,50	
18	19 = Estaca puntiada	355 30	175 15	96,50	

Gomez

Notas.	Croquis.
	<p>Itinerario n.º 30.</p>
	<p><i>Gomez</i></p>

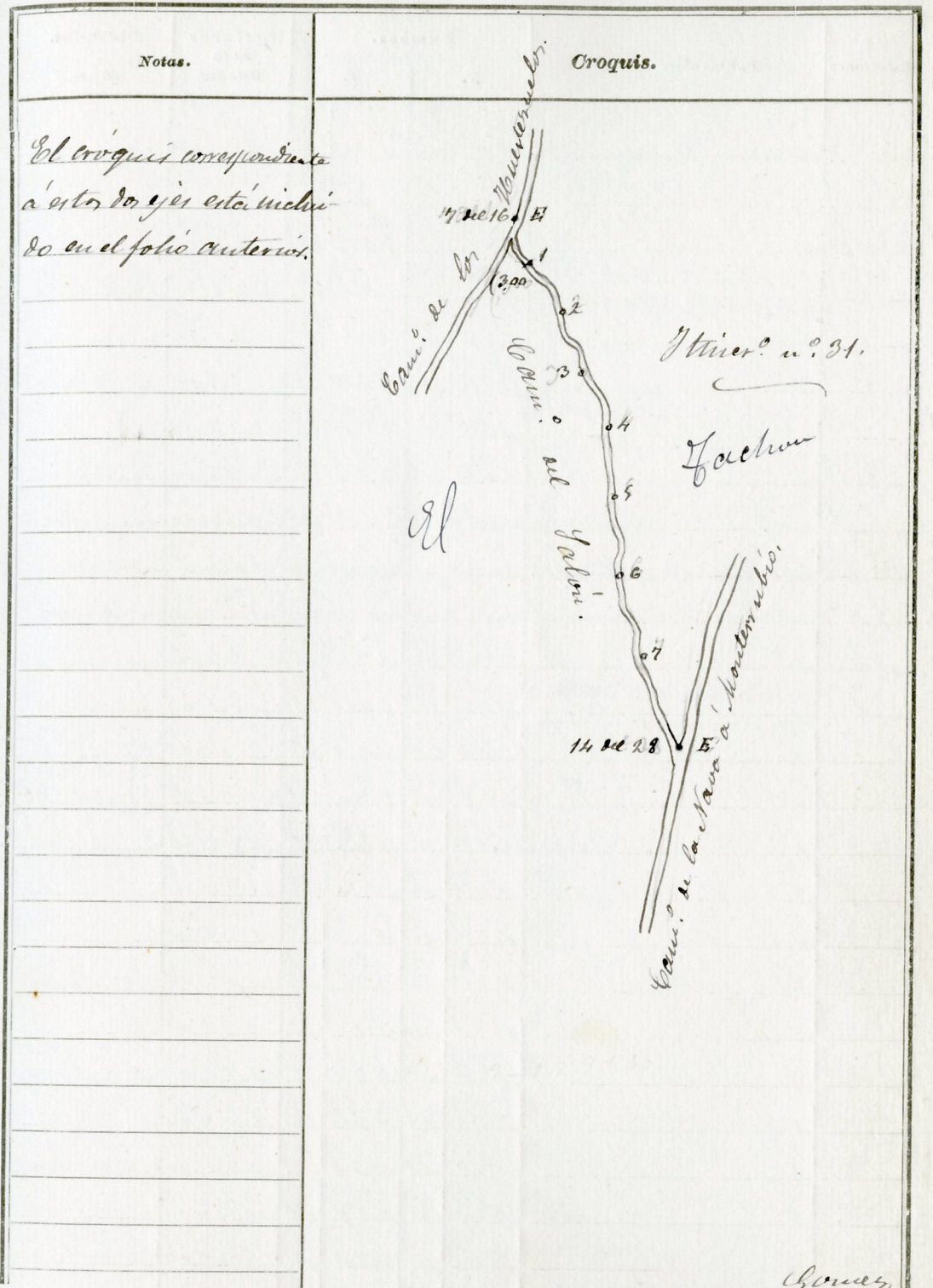
Estaciones	Puntos observados.	Rumbos.		Lecturas en la Estadia.	Distancias. Metros.
		N.	S.		
19	18	175 30	335 30	96,50	96,50
19	18	175 20	335 30	96,50	96,50
19	20	339 0	158 45	123,50	123,50
20	19	159 0	339 0	123,50	123,50
20	19	159 0	339 0	123,50	123,50
20	21	338 30	178 30	76,00	76,00
21	20	178 15	338 30	76,00	76,00
21	22	322 0	142 0	38,50	38,50
22	21	142 0	322 0	38,50	38,50
22	23	346 0	165 45	47,00	47,00
23	22	166 0	346 0	47,00	47,00
23	24	346 30	166 15	64,00	64,00
24	23	166 15	346 15	64,00	64,00
24	25	324 0	144 0	44,00	44,00
25	24	144 0	324 0	44,00	44,00
25	26 - <i>mitada</i>	352 45	172 0	49,00	49,00
26	25	172 0	352 0	49,00	49,00
26	27 - <i>mitada</i>	335 30	155 15	138,00	138,00
27	26	155 30	335 30	138,00	138,00
27	28 - <i>mitada</i>	322 0	142 45	35,00	35,00
28	27	142 0	322 0	35,00	35,00
28	29	335 30	155 15	94,00	94,00
29	28	155 15	335 15	94,00	94,00
29	30	328 0	158 30	109,00	109,00
30	29	158 15	328 15	109,00	109,00
30	31	328 0	148 15	87,50	87,50
31	30	148 0	328 0	87,50	87,50

Genery



Estaciones	Puntos observados.	Rumbos.		Lecturas en la Estadia.	Distancias. Metros.
		N.	S.		
21	22	328 30	148 45	118,50	
21	32	328 30	148 45	118,50	
22	31	148 30	328 30	118,50	118,50
22	31	148 30	328 30	118,50	118,50
32	94 del 4 ^{ta} Est. puntada	30 30	183 45	88,00	
32	94 del 4 ^{ta} Est. puntada	30 30	183 45	88,00	
94	32	183 45	4 0	88,00	88,00
94	32	183 45	4 0	88,00	88,00
<p>Itiner. n.º 31. - Empieza en el punto 7 del itiner. n.º 16, estaca puntada, y concluye en el punto 14 del itiner. n.º 28, estaca puntada. Determina el camino del Talon - El de herradura.</p>					
4 del 16	1	206 30	26 30	100,00	
7 del 16	1	206 30	26 30	100,00	
1	17 del itiner. n.º 16 + 21	26 30	206 30	100,00	100,00
1	Estaca puntada	26 30	206 30	100,00	100,00
1	2	219 0	37 0	120,50	
1	2	219 0	37 0	120,50	
2	1	37 0	219 0	120,50	120,50
2	1	37 0	219 0	120,50	120,50
2	3	202 0	22 0	175,00	
2	3	202 0	22 0	175,00	
3	2	22 0	202 0	175,00	175,00
3	2	22 0	202 0	175,00	175,00
3	4	205 0	25 0	106,00	
3	4	205 0	25 0	106,00	
4	3	25 0	205 15	106,00	106,00
4	3	25 0	205 15	106,00	106,00
4	5	187 30	11 45	168,00	
4	5	187 30	11 45	168,00	
5	4	11 30	187 45	168,00	168,00
5	4	11 30	187 45	168,00	168,00
5	6	177 30	257 30	180,00	
5	6	177 30	257 30	180,00	
6	5	357 30	177 15	180,00	180,00
6	5	357 30	177 15	180,00	180,00
6	7	189 45	10 0	226,00	
6	7	189 45	10 0	226,00	
7	6	10 45	189 0	226,00	226,00
7	6	10 45	189 0	226,00	226,00
7	14 del 28 - Estaca puntada	193 30	13 30	216,00	
7	14 del 28 - Estaca puntada	193 30	13 30	216,00	
14 del 28	7	13 30	193 30	216,00	216,00
14 del 28	7	13 30	193 30	216,00	216,00
<p>Itiner. n.º 32. - Empieza en el punto 8 del itiner. n.º 14, estaca puntada, y concluye en el punto 20 del itiner. n.º 28, estaca puntada.</p>					

Gomez



Gomez

Estaciones	Puntos observados.	Rumbos.		Lecturas en la Estadia.	Distancias. — Metros.		
		N.	S.				
Sa. - Determina el camino del Colmenar - Col de herradura.							
Camino del Colmenar - Herradura							
8 del 17	1	141	15	221	20	2 34,00	
8 del 17	1	141	15	221	20	2 34,00	
1	1	221	15	141	15	2 34,00	2 34,00
1	2	221	15	141	15	2 34,00	2 34,00
1	2	162	0	342	0	48,00	
1	2	162	0	342	0	48,00	
2	1	222	0	162	15	48,00	48,00
2	1	242	0	162	15	48,00	48,00
2	2	165	0	244	45	293,00	
2	2	165	0	244	45	293,00	
20 del 28	2	344	45	164	45	293,00	293,00
20 del 28	2	344	45	164	45	293,00	293,00
Itinerario n.º 33 - Cruziera en el punto 147 del límite común a Monte							
rubio de la Serena y Montequencia y concluye en el punto 14 del itinerario n.º							
13, n.º 33 - Determina el camino de Montequencia al Molino de Herradura.							
147	1	212	30	132	15	56,00	
147	1	212	20	132	15	56,00	
1	1	132	15	212	15	56,00	56,00
1	2	132	15	212	15	56,00	56,00
1	2	334	30	154	45	277,00	
1	2	334	20	154	45	277,00	
2	1	154	45	334	30	276,50	276,50
2	1	154	45	334	30	276,50	276,50
2	2	327	30	147	15	123,00	
2	2	327	30	147	15	123,00	
3	2	147	20	327	20	123,00	123,00
3	2	147	20	327	20	123,00	123,00
3	4	333	0	153	0	172,00	
3	4	333	0	153	0	172,00	
4	3	153	0	333	45	172,00	172,00
4	3	153	0	333	45	172,00	172,00
4	5	350	0	170	15	175,00	
4	5	350	0	170	15	175,00	
5	4	170	0	350	0	175,00	175,00
5	4	170	0	350	0	175,00	175,00
5	6	325	45	155	45	207,00	
5	6	325	45	155	45	207,00	
6	5	155	45	325	0	207,00	207,00
6	5	155	45	325	0	207,00	207,00
6	7	320	0	179	45	175,00	
6	7	320	0	179	45	175,00	
7	6	170	0	320	0	175,00	175,00
7	6	140	0	320	0	175,00	175,00

Gómez

Notas.

Croquis.

Gómez

Estaciones	Puntos observados.	Rumbos.		Lecturas en la Estadia.	Distancias. — Metros.		
		N.	S.				
7	8	221	30	141	20	257,00	
8	7	141	30	321	20	257,50	257,25
8	9	217	0	127	15	112,50	
9	8	137	0	317	0	112,50	112,50
9	10 = 10 del itiner. n.º 30	296	0	115	45	113,50	
10	9	296	0	115	45	113,50	
10	11	115	45	275	45	113,50	113,50
11	16 del itiner. n.º 20	243	20	163	20	59,50	
11	12	163	20	343	20	59,50	59,50
12	11	265	15	85	15	149,00	
12	12	85	15	265	0	149,00	149,00
12	13	302	15	122	30	92,00	
12	12	122	30	302	30	92,00	92,00
13	14 del itiner. n.º 18	311	45	131	45	100,00	
14 del 18	13	122	0	311	45	100,00	100,00
<p>Itiner. n.º 34. — Empiezo en el punto 11 del itiner. n.º 18 y concluyo en el punto 10 del mismo itiner. n.º 18. Determina el perímetro de la Higuera — el barrio del Molechar.</p>							
1	11 del itiner. n.º 18	215	15	35	0	63,00	
1	2	215	15	35	0	63,00	63,00
2	1	54	20	234	15	86,00	
2	2	234	20	54	20	86,00	86,00
2	3	57	45	237	15	50,50	
3	2	237	45	57	45	50,50	50,50
3	4	56	0	236	15	45,50	
4	3	236	0	56	0	45,50	45,50

Genoves

Notas.

Acompaña el cam. al arroyo hasta la cita con 16 de este.

Croquis.

La Higuera (Barrio del Molechar)

Genoves

Estaciones	Puntos observados.	Rumbos.				Lecturas en la Estadia.	Distancias. Metros.
		N.		S.			
8	9	254	0	76	45	29,00	
8	9	257	0	76	45	29,00	
9	8	76	35	256	45	29,00	29,00
		76	45	256	45	29,00	29,00
9	10	348	20	168	20	31,00	
		348	20	168	20	31,00	
10	9	168	30	348	30	31,00	31,00
		168	20	348	20	31,00	31,00
10	11	7	0	187	15	29,00	
		7	0	187	15	29,00	
11	10	187	0	7	0	29,00	29,00
		187	0	7	0	29,00	29,00
11	98 del 4. - Estaca puntada	330	30	150	30	21,00	
98 del 4	11	150	20	330	15	21,00	21,00
98 del 4	11	150	20	330	15	21,00	21,00
<p>Itinerario n.º 29. - Cuenca en el punto 98 del itin. n.º 4. - Estaca puntada y con cluye en el punto 13 del itin. n.º 18. - Estaca puntada. - Determina el camino del N. delectar a Higuera - Es de herradura. - Merid.</p>							
98 del 4	1	153	30	325	30	6,00	
		153	20	325	30	6,00	
1	98 del itin. n.º 4.	325	45	153	30	6,00	6,00
1	Estaca puntada	325	45	153	30	6,00	6,00
1	a	139	0	319	15	105,00	
		129	0	319	15	105,00	
a	1	319	15	139	15	105,00	105,00
		319	15	139	15	105,00	105,00
a	b	129	15	309	15	61,00	
		129	15	309	15	61,00	
b	a	209	15	129	30	61,00	61,00
		209	15	129	20	61,00	61,00
b	5 del itin. n.º 35 - Estaca puntada	147	0	327	0	91,00	
		147	0	327	0	91,00	
5 del 35	b	327	0	147	45	91,00	91,00
		327	0	147	45	91,00	91,00
1	2	198	0	18	15	140,50	
		198	0	18	15	140,50	
2	1	18	15	198	15	140,50	140,50
		18	15	198	15	140,50	140,50
2	3 - 17 del itin. n.º 35 - Estaca puntada	180	45	0	45	64,50	
		180	45	0	45	64,50	
2	2	1	0	180	30	64,50	64,50
		1	0	180	30	64,50	64,50
3	4	149	0	259	15	131,50	
		149	0	259	15	131,50	
4	3	353	0	179	0	131,50	131,50
		353	0	179	0	131,50	131,50

Lopez

El croquis correspondiente a estos cuatro ejes está incluido en el folio anterior.

Croquis.

Lopez

Estaciones	Puntos observados.	Rumbos.		Lecturas en la Estadia.	Distancias. — Metros.
		N.	S.		
	Vinado				
	Dado en 2 de Marzo de 1899				
	El jefe de los trabajos de la provincia				
	<u>Manuel Gutiérrez</u>				

ÍNDICE.

NÚMERO DE LOS ITINERARIOS.	FOLIOS.	NÚMERO DE LOS ITINERARIOS.	FOLIOS.	NÚMERO DE LOS ITINERARIOS.	FOLIOS.
		8/ 969	6/ 1495		
		1705	1725		
		2010	1389		
		2093	1826		
		1534	1122		
		1547	1489		
		1021	1789		
		1717	1126		
		1450	598		
		2148	1346		
		1434	410		
		652	434		127
		446	764		73
		896	1010		110
		947			
		1467	16923		310
		1878			
		<u>23914</u>			
			30437		